

TOP Lauschebühlweg

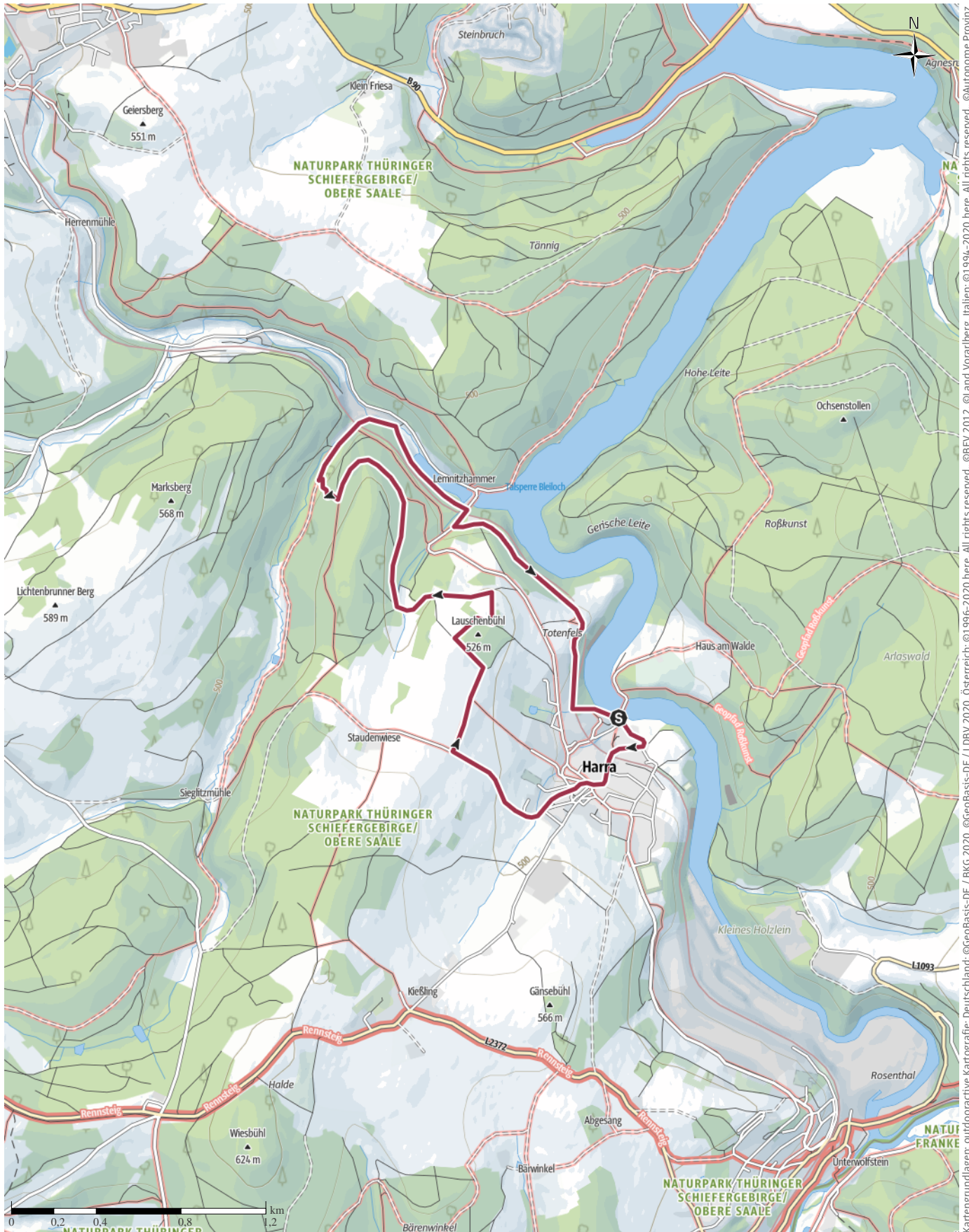
↔ 6,8km

🕒 1:54h

▲ 172m

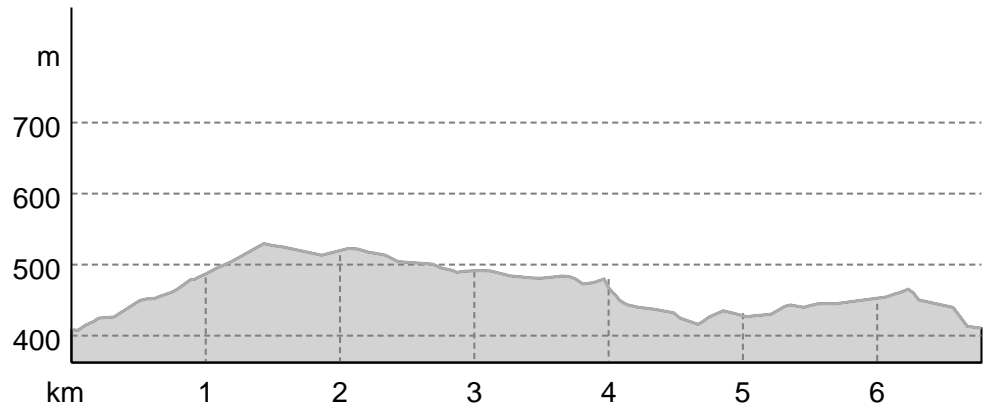
▼ 169m

Schwierigkeit leicht



Bozen – Südtirol – Abteilung Natur, Landschaft und Raumentwicklung, © BAFU – Bundesamt für Umwelt Kartengrundlagen: outdooractive Kartografie, ©Autonome Provinz Bozen – Südtirol – Abteilung Natur, Landschaft und Raumentwicklung, © BAFU – Bundesamt für Umwelt Kartengrundlagen: outdooractive Kartografie, ©OpenStreetMap (www.openstreetmap.org)

Höhenprofil



Tourdaten

Wanderung

Strecke ↔ 6,8 km

Dauer ⌚ 1:54 h

Aufstieg ▲ 172 m

Abstieg ▼ 169 m

Schwierigkeit leicht

Kondition ●●●●●●

Technik ●●●●●●

Höhenlage

530 m

407 m

Beste Jahreszeit

JAN | FEB | MÄR
 APR | MAI | JUN
 JUL | AUG | SEP
 OKT | NOV | DEZ

Bewertungen

Autoren

Erlebnis ●●●●●●

Landschaft ●●●●●●

Community

Weitere Tourdaten

Eigenschaften

mit Bahn und Bus erreichbar aussichtsreich

kulturell / historisch

Auszeichnungen

🔄 Rundtour

👨‍👩‍👧‍👦 familienfreundlich



Quelle

Regionalverbund Thüringer Wald e. V.

Bahnhofstr. 4-8

98527 Suhl

Telefon 03681 / 35305-20

Fax 03681 / 35305-6

info@thueringer-wald.com

http://www.thueringer-wald.com

Der Lauschebühlweg

führt uns in die Geschichte des Saaletals und bis in das Leben der Harraer Einwohner im Dreißigjährigem Krieg. Spannende Geschichten verbinden sich mit der beeindruckenden Landschaft.

Von der Saalebrücke im Ort gehen wir bergauf, vorbei am Campingplatz in Richtung Kirche über den Dorfplatz zum Heimatmuseum, wo eine Besichtigung möglich ist.

Durch die Angergasse über den Anger wandern wir in Richtung Staudenwiese.

Am Abzweig Lauschebühl genießen wir den herrlichen Ausblick auf Harra und Kießling.



Frank Spörl

Aktualisierung: 14.07.2020

Durch Felder erreichen wir das Waldstück Lauschebühl, umlaufen es bis zum Weg Richtung Siegeleite mit einem Blick aufs Thüringer Meer.

Wir folgen dem Zickzackweg und steigen diesen durch den Hochwald zum Sieglitzgrund talabwärts bis Lemnitzhammer, einem Ortsteil von Harra. Vor dem Stau der Saale gab es hier eine Brauerei und eine Zwirnerie. Die Brauerei „Hammerbräu“ wurde an der Straße Richtung Bad Lobenstein neu errichtet. Nach der Wende kam das Aus und der Abriss.

Wir folgen der Hauptstraße bis zum Abzweig Bahnhof Lemnitzhammer (Haltepunkt Harra Nord) weiter in Richtung Totenfelsen. Ein Abstecher zum Totenfelsen lohnt sich wegen der schönen Aussicht auf Harra und das Saaletal.

Wir folgen dem Weg weiter bis zum Ausgangspunkt der Wanderung.

Ausrüstung

Festes Schuhwerk ist sehr empfehlenswert

Wegbeschreibung

Start der Tour

Ruheinsel Harra

Koordinaten:

DG: 50.420400, 11.684813

GMS: 50°25'13.4"N 11°41'05.3"E

UTM: 32U 690716 5588819

w3w: ///schied.hummel.etwa

Ende der Tour

Ruheinsel Harra

Wegbeschreibung

Die Markierung des Weges wird zurzeit überarbeitet.

Weglogo



Anreise



Diese Tour ist gut mit Bahn und Bus erreichbar.

Schutzgebiete

Naturpark Thüringer Schiefergebirge/Obere Saale
Fauna-Flora-Habitat-Gebiet Hänge an der
Bleilochtalsperre

Vogelschutzgebiet Hänge an der Bleilochtalsperre

In diesen Schutzgebieten gelten folgende Regeln:

Bitte nicht abseits der Wege gehen.

Bitte keinen Lärm machen.

Bitte keine Hunde frei laufen lassen.

Bitte keine Drachen und Modellflugzeuge fliegen lassen.

Bitte keine Steine oder Mineralien sammeln.

Bitte keine Pilze sammeln.

Bitte keinen Müll liegen lassen.

Bitte keine Tiere füttern.

Bitte nur auf den markierten Flächen zelten.

Bitte kein offenes Feuer machen.

Bitte keine Pflanzen pflücken.

Bitte keine Pflanzen und Tiere aussiedeln.

- Anzeige -

Finnland – Finde deine Ruhe und dein Glück in der Natur



In Finnland findest du Ruhe und viel persönlichem Freiraum. Man spürt die Ruhe in der reinen finnischen Natur, aber auch in den charmanten Städten. In Lappland kannst du das spektakulärste Lichtspiel der Natur erleben, das Polarlicht. Traditionelle Aurora-Spotting-Aktivitäten sind Schneeschuhwandern, Langlaufen oder Schneemobil-, Rentier- und Schlittenhundetouren. Für ein wirklich einzigartiges Übernachtungserlebnis kannst du eine Nacht in speziell angefertigten Glasiglus oder Luxussuiten verbringen und den Blick über den arktischen Himmel genießen.

www.visitfinland.com/winter

- Anzeige -

Tour zum Mitnehmen für iPhone und Android



QR-Code scannen und diese Tour offline speichern, mit Freunden teilen und mehr ...

Webseite

<https://out.ac/YxjMZ>



Foto: Peter Möller, Regionalverbund Thüringer Wald e. V.



Foto: Peter Möller, Regionalverbund Thüringer Wald e. V.






Foto: Peter Möller, Regionalverbund Thüringer Wald e. V.



Foto: Peter Möller, Regionalverbund Thüringer Wald e. V.

Zeichenerklärung









Topografie

	Wald, Forst
	Moor, Sumpf, Ried
	Heide
	Wohnbaufläche mit Einzelgebäude
	Gewerbefläche mit Einzelgebäude
	Friedhof
	Golfplatz
	Sportplatz, Stadion
	Stadion
	Freibad
	Weinberg
	Felszeichnung
	Staatsgrenze
	Landesgrenze
	Kreisgrenze
	Höhenlinie
	Sondernutzungsfläche
	Naturschutzgebiet











Topografische Einzelzeichen

	Berg/Gipfelkreuz
	Höhenpunkt
	Fels
	Höhle
	Kirche
	Kapelle
	Friedhof
	Schloss/Burg
	Kloster
	Denkmal
	Ruine
	Bergwerk
	Findling/Hügelgrab
	Sendemast/Turm
	Windrad
	Wasser-/Windmühle
	Aussichtspunkt

Straßen und Wege

	Autobahn mit Nummer
	Bundesstraße mit Nummer
	Staats-, Landes-, Kreisstraße
	Gemeindestraße
	Hauptwirtschaftsweg
	Wirtschaftsweg
	Fußweg
	Klettersteig

Lifte, Eisenbahn

	Großkabinenbahn
	Kabinenbahn
	Sessellift
	Ski-, Schlepplift
	Materialseilbahnen
	Eisenbahn
	S-Bahn
	U-Bahn
	Straßenbahn
	Bahnhof